



Державне підприємство «Скадовський морський торговий порт»



Міністерство інфраструктури України

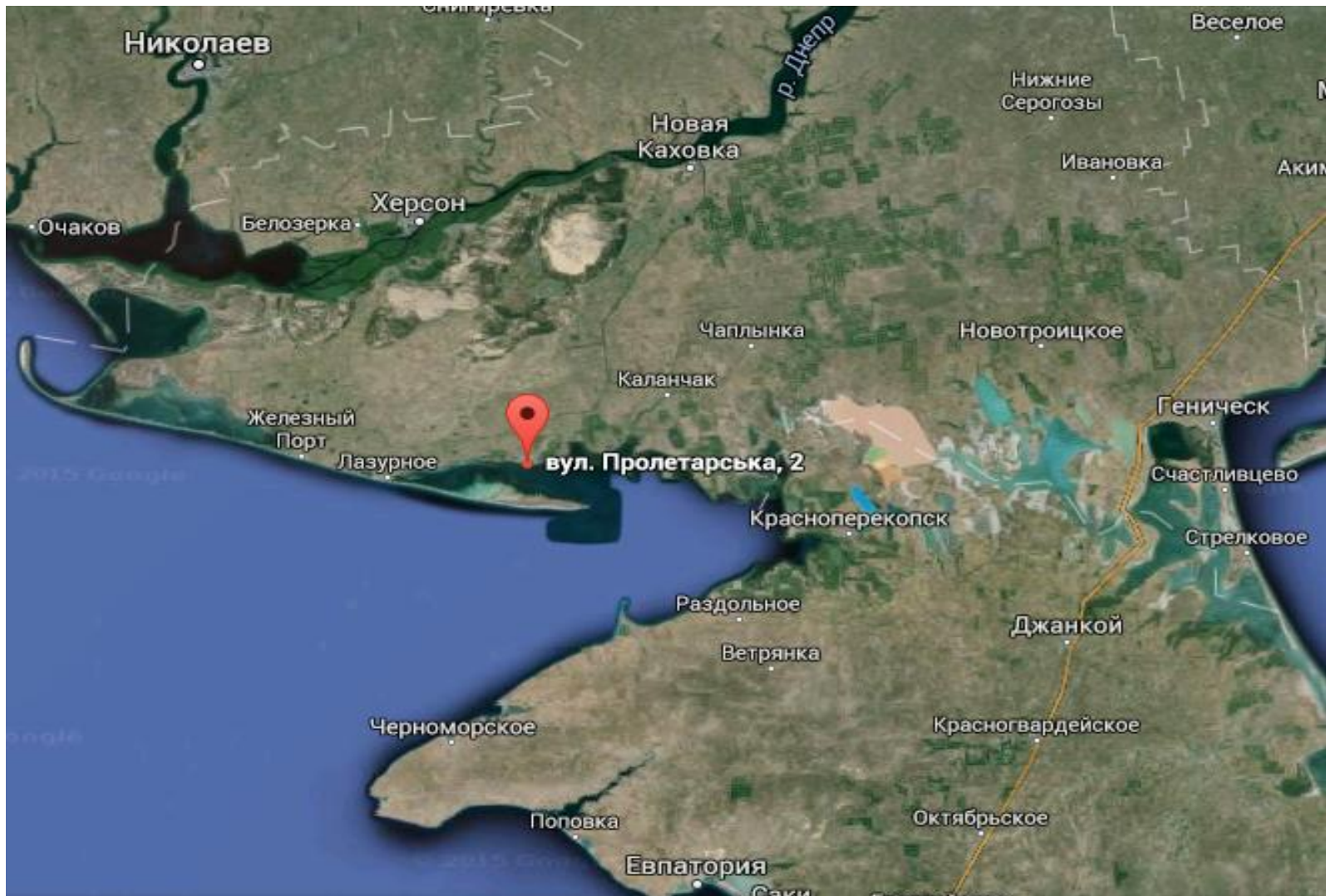
Загальна інформація (згідно інформації в ЄДР)

Місцезнаходження юридичної особи	75700, Херсонська обл., Скадовський район, місто Скадовськ, ВУЛ.ПРОЛЕТАРСЬКА, будинок 2
Дані про розмір статутного капіталу	13 586 489,43 грн.
Види діяльності	Код КВЕД 08.12 Добування піску, гравію, глини і каоліну
	Код КВЕД 46.90 Неспеціалізована оптова торгівля
	Код КВЕД 47.99 Інші види роздрібної торгівлі поза магазинами
	Код КВЕД 52.22 Допоміжне обслуговування водного транспорту (основний)
Контакти	Телефон: 0553752074



Міністерство інфраструктури України


Місцезнаходження





Міністерство інфраструктури України

Місцезнаходження





Міністерство інфраструктури України

Публічна кадастрова карта





Міністерство інфраструктури України

Загальна інформація (згідно стратегічного плану розвитку)

Спеціалізується на перевантаженні та переробці вантажів:

- тарно-штучні;
- citrusові;
- промислові товари;
- зернові навалом;
- автотракторна техніка.

+ добування та реалізація піску з сухопутних видів транспорту на морські судна та у зворотному напрямку.

Площа основної виробничої території порту – 17,4714 га

Порт з'єднаний з морем вхідним каналом довжиною 2,2 милі і глибиною до 7,0 м.

Порт налічує 5 причалів

Загальна довжина причального фронту 802,6 м.

Глибини біля причалів від 5 до 6 метрів

Може приймати судна з осадкою до 6 м і вантажопідйомністю до 6 тис. тон

Залізничних під'їздів не має

Є 2 автомобільних під'їзди

Загальна річна потужність порту у 2008 році становила 1 117,7 тис. тон



Міністерство інфраструктури України

Інформація про наявне майно (Об'єкти з найбільшою первісною вартістю)
згідно інформації в АС «Юридичні особи»

Назва майна	Первісна вартість, тис. грн.	Залишкова вартість, тис. грн.	Розмір земельної ділянки, площа забудови, кв. м.	Розмір / площа об'єкта, пог. м / куб. м / кв. м
Автокран ЗИЛ -133 КС 3575 А	14 474,70	85,40		
Буксир-кантовщик "Н. Іванченко"	7 429,90	3 350,30		
Площадка отстоя автотранспорта экспортная	5 495,30	1 962,40	13120	12480 кв. м.
Портальний кран "Альбатрос"	4 787,70	585,50		
МБ "Скадовськ"	4 527,60	935,10		
Блок службових приміщень и душевих	4 166,20	1 223,00	424,8	547,06 кв. м.
мб "Інженер Капустин"	3 169,40	471,20		
Площадка отстоя автотранспорта импортная	3 105,30	2 063,00	13480	6080 кв. м.
Здание управления порта	3 078,50	1 862,80	656,84	



Міністерство інфраструктури України

Інформація про наявне майно (Об'єкти з найбільшою первісною вартістю)
згідно інформації в АС «Юридичні особи»

Назва майна	Первісна вартість, тис. грн.	Залишкова вартість, тис. грн.	Розмір земельної ділянки, площа забудови, кв. м.	Розмір / площа об'єкта, пог. м / куб. м / кв. м
Екскаватор Лаудер № 50-60 ХП	2 806,70	48,10		
Площадка отстоя автотранспорта	2 636,00	1 109,00	3542	3542 кв.м.
Здание РММ	2 528,70	208,00	122,2	
Портальний кран "Ганц"	2 488,50	496,10		
Микроавтобус мерседес-Бенц № 79-98 ХОА	2 443,30	17,30		
Бетономеситель № 17-15 ХП	1 994,20	88,00		
Портальний кран "Ганц"	1 856,90	279,10		
Кран РДК-160	1 824,30	26,90		
Здание гаража на 3 автомашины	1 411,60	46,80	80,4	



Міністерство інфраструктури України

Інформація про наявне майно (Об'єкти з найбільшою первісною вартістю)
згідно інформації в АС «Юридичні особи»

Назва майна	Первісна вартість, тис. грн.	Залишкова вартість, тис. грн.	Розмір земельної ділянки, площа забудови, кв. м.	Розмір / площа об'єкта, пог. м / куб. м / кв. м
Здание електроцеха	1 006,80	172,10	158,19	
Кран РДК-160-2	981,50	26,90		
Площадка для хранения металлолома	910,70	483,20	2801,5	2801,5 кв.м.
Склад зерновой	864,20	707,30	1365,5	
Здание гаража на 14 автомашин	774,70	433,70	930,55	
Склад генгрузов	652,80	238,10		448,02 кв.м.
Площадка для хранения сыпучих грузов	638,50	369,90	4488	1072,5 кв.м.
Слесарная мастерская	536,40	33,10	78	
Водонапорная башня № 2	529,30	228,30		



Міністерство інфраструктури України



ДЕРЖАВНИЙ АКТ НА ПРАВО КОРИСТУВАННЯ ЗЕМЛЕЮ

ГОСУДАРСТВЕННЫЙ АКТ НА ПРАВО ПОЛЬЗОВАНИЯ ЗЕМЛЕЙ

В. № 065450

Державний акт видано Скадовському морському торго-
Государственный акт выдан вому порту
(назва інфраструктурного та/або транспортного об'єкта)

с.Хорли Каланчицького району

Української Радянської Соціалістичної республіки
виконавчим комітетом Каланчицької районної
исполнительным комитетом районного
(міської) Ради депутатів трудящих у тому, що за наказом
(городского) Совета депутатов трудящихся в тому, що за наказом
заслуженому працівнику закріплюється в бессрочное і безплатне
вказаним земельно-польователем закріплюється в бессрочное і
користуватися 2420,9 гектарів землі
бесплатное польовання гектарів землі
в межах згідно з планом землекористування,
в границях згідно з планом землекористування.

Земля надана для порту Хорли - 27,2 га

Земля предоставлена для (назва, територія, вид, площа)

окваторії порту - 2338,7 га

Цей державний акт складено в двох примірниках, з яких
Настановай государственный акт составлен в двох закон-
серийний видан землекористувачу, другий зберігається
у наказ, на якому перший видан земельно-польователю, який
у виконавчому комітеті районної (міської) Ради депутатів
трудящих зберігається в исполнительном комитете районного (городского)
народных депутатів.

Акт зареєстровано в Книзі записів державних актів на
право користування землею за №
актів на право польовання землею за №



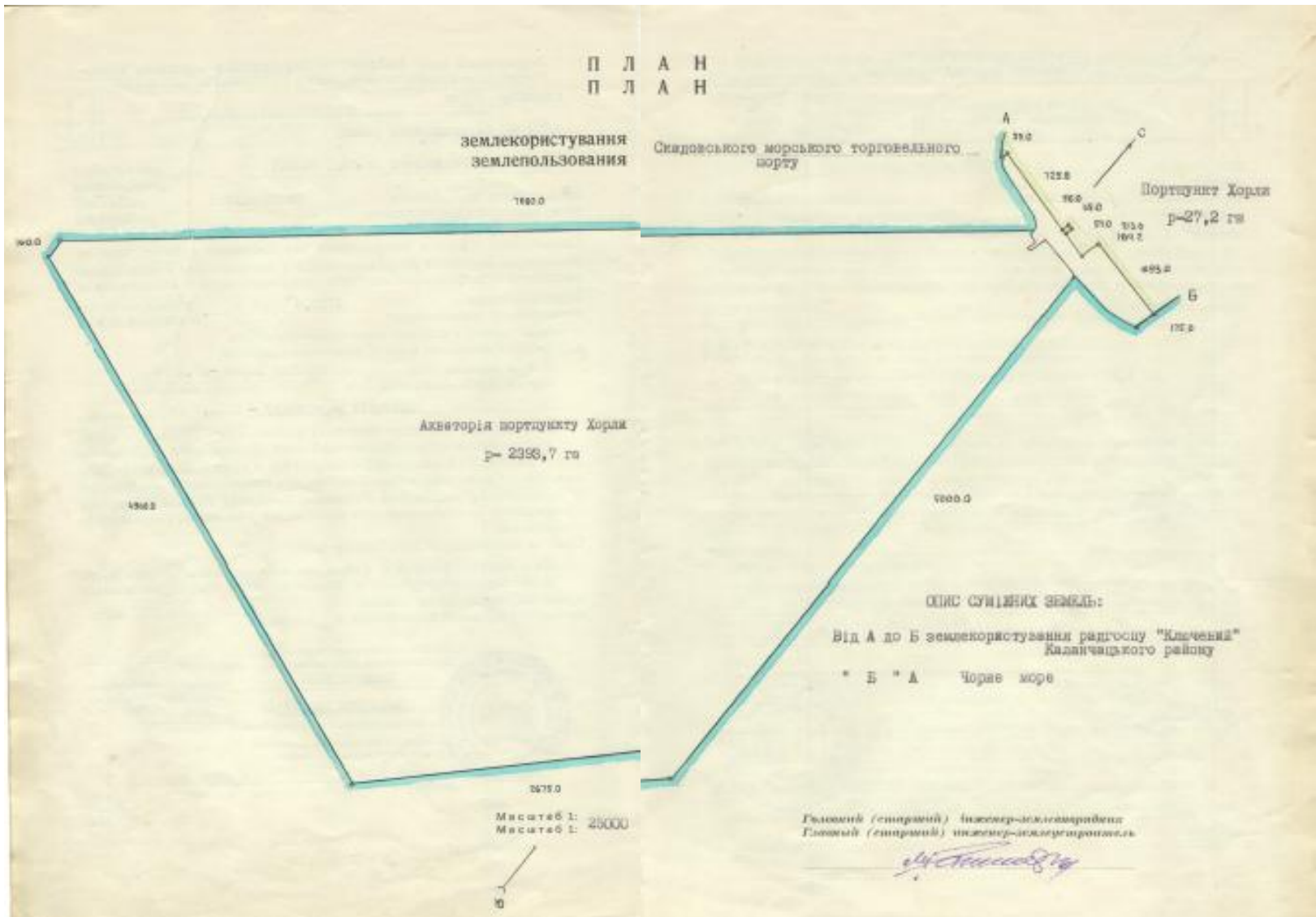
Голова виконавчого комітету
Председатель исполнительного комитета
Каланчицької районної (міської)
народних депутатів районної (міської)
Ради депутатів трудящих Ради депутатів трудящих
Каланчицького району Каланчицького району
Каланчицького району Каланчицького району
Каланчицького району Каланчицького району
Каланчицького району Каланчицького району

19. 83 1989
год

В. № 065450



Міністерство інфраструктури України





Міністерство інфраструктури України

ФОТОКОПІЯ

ПРО РЕСТРАЦІЮ ПРАВА ВЛАСНОСТІ НА НЕРУХОМЕ МАЙНО

Херсонське державне бюро технічної інвентаризації

Номер питання: 17386184
Дата: 16.01.2009

Рестраційний номер: 21606247
Тип об'єкта: комплекс, майновий
Адреса об'єкта: Херсонська обл., Каптанівської р., с. Хорли, худ.
Набережна, буд. 2
Номер запису: 310 в книзі: Зор

Власник	Підстава виникнення права власності	Форма власності	Пастка
міністерство транспорту та зв'язку в господарському віданні державного підприємства "Смадовська морський торговельний порт"	свідчення про право власності / ЯНН № 652842 / 16.01.2009 / видає на підставі рішення Хорлівської сільської ради від 10.12.2007 р. № 81	державна	

Дата прийняття рішення про рестрацію права власності: 16.01.2009

Начальник БТІ: Досев А.В.
Рестратор: Шербань О.В.



Серія ССІ № 954906

Місто Смадове, Херсонської області, Україна
визначило цього дня тисячі десятку року
Я. Вербокіна Л.Д. інструс Смадовського районного нотаріального округу завірила правильність
фотокопії оригіналу документа, в останньому підписом, даткою, зареєстрованої с/б, інвентаризації
інвентаризації або інших особливостей її вилучення.

Зареєстровано в реєстрі за № 309
Рестраційний номер — за поданою заявою



Handwritten signature



Міністерство інфраструктури України

ФОТОКОПІЯ

СВІДОЦТВО
про право власності
НА НЕРУХОМО МАЙНО

Херсонська обл., Каланчацький р., с. Хорли 16.01.2008

Хорлівська сільська рада

Тип об'єкта: комплекс, майновий
Адреса об'єкта: Херсонська обл., Каланчацький р., с. Хорли, вул. Набережна, буд. 2

Власник	Форма власності	Частина
Міністерство транспорту та зв'язку в господарському віданні державного підприємства "Смадовський морський торговельний порт"	державна	

Опис об'єкта:
склад зерновий, А, 1365,5 кв.м.; склад зерновий, В, 1282,7 кв.м.; вагоноз, В, 10,7 кв.м.; автогараж площєю забудови 57,3 м2, В; такелажний склад, Д, 35,1 кв.м.; склад річкового палива, Е, 68,2 кв.м.; автогараж, Е, 149,8 кв.м.; деревообробний цех, Ж, 129,9 кв.м.; будівля вахтової, З, 28,3 кв.м.; побутове приміщення, И, 186,6 кв.м.; електростанція, І1, 66,2 кв.м.; неосновна станція площєю забудови 53,7 м2, І; матеріальний склад, К, 119,0 кв.м.; будівля радіостанції, Л, 102,8 кв.м.; будівля морвокзалу, М, 90,0 кв.м.; прохідна, Н, 7,7 кв.м.; будівля управління, О, 376,6 кв.м.; підвал, П, 27,0 кв.м.; льодовик, Р, 14,9 кв.м.; господарський склад, С, 83,8 кв.м.; будівля магазину, У, 187,3 кв.м.; вантажний причал № 3, 1; берегоукріплення території, 2; артезіанська скважина, 3;

Підставою рішення виконавцю Хорлівської сільської ради
Дата: 10.12.2007
Номер: № 81

Керівник органу Федосова А.Д.

Серія ДЛН № 652842

Завеса

Місто Смадове, Херсонської області, Україна
наказом від 10.12.07 № 81 виконавцю
Н. Вербовак П.Д. - нотаріус Смадовського районного нотаріального округу завізують цю
фотокопію з оригіналу документа, в основному підписок, даток, закреслених слід адміністрації
направлено або інше особливостей не вказано.

Зареєстровано в реєстрі за № 302
Головного книги - за ліквідацією

Нотаріус

16 01 08



Міністерство інфраструктури України

СВІДОЦТВО
про право власності
НА НЕРУХОМЕ МАЙНО

Херсонська обл., Скадовський р., м. Скадовськ 12.06.2008

Виконком Скадовської міської ради

Тип об'єкта: адмінбудівля Скадовського морського торговельного порту
Адреса об'єкта: Херсонська обл., Скадовський р., м. Скадовськ, вул. Пролетарська, буд. 17

Власник	Форма власності	Частка
Міністерство транспорту та зв'язку України	державна	

Опис об'єкта: загальна площа 225,7 кв.м.; адміністративна будівля;
Постала: рішенням виконкому Скадовської міськради
Дата: 16.04.2008
Номер: 77

керівник органу  О.В. Таарон

Серія САС № 001939



СВІДОЦТВО
Міністерство Інфраструктури України
№ 06



Міністерство інфраструктури України

СВІДОЦТВО
про право власності
НА НЕРУХОМО МАЙНО

Херсонська обл., Скадовський р., м. Скадовськ 28.09.2008

Виконком Скадовської міської ради

Тип об'єкта: Скадовський морський торговельний порт
Адреса об'єкта: Херсонська обл., Скадовський р., м. Скадовськ, вул. Пролетарська, Буд. 2

Власник	Форма власності	Частка
Міністерство транспорту та зв'язку України	державна	1/1

Опис об'єкта:
прохідна №1, А, 36,4 кв.м.; комплекс по обслуговуванню пасажирів, Б, 753,3 кв.м.; цех по ремонту технічного обладнання, В1, 460,8 кв.м.; управління порту, В, 1497,3 кв.м.; диспетчерська, Д, 105,1 кв.м.; КПН, Г, Г2, 217,2 кв.м.; склад гнвантажів, Г1, 326,4 кв.м.; гараж на 3 автомобілі, З; туалет, Ж; ТП 1-77, К; Будівля РММ, Л, 122,2 кв.м.; електростанція, П1, 305,5 кв.м.; будівля для зберігання газорізальної апаратури, М, 20,7 кв.м.; крилий майданчик для механізмів, Н; будівля для обладнання РММ, Е; слюсарна майстерня, О, 64,4 кв.м.; навіс доглядового комплексу, І; доглядні приміщення, М; Блок службово-обузових приміщень, С, 550,7 кв.м.; недобудовані приміщення, С1; склад, П, 73,9 кв.м.; респирний цех, П1, 250,2 кв.м.; недобудована будівля, П; туалет на 20 приборів, Ц; будівля електроопеку, Ш; металевий навіс, У, 32,1 кв.м.; досміжне приміщення, 1-Ц, 20,4 кв.м.; автогараж на 14 автомобілів, Б, 1176,8 кв.м.; пилорама, В, 451,6 кв.м.; ТП-3 П569, 1-Я; станція СК-10м, 1-Я, 43,3 кв.м.; склад, Е; прохідна №2, 1-А, 168,8 кв.м.; вагова, 1-Б, 86,5 кв.м.; склад механізмів, 1-Б, 115,6 кв.м.; будівля СПМ, 1-Г, 93,9 кв.м.; арочний склад, 1-Д, 375,1 кв.м.; арт.свердловина, 1-К; майданчики для машин, №1, XIV; причал №1, VII; причал №2, VIII; причал №3, №4, №X, VI; огорожування дмба, №IX; зовнішнє західне берегоукріплення, №X; берегоукріплення затону, №XI; доріжки, №XII-XIII; причали №5, №VII-VIII; водонапірна вежа, №8; огорожа, №1-7;

Серія **САЛ** № **001836**

Постави рівення виконкому Скадовської міської ради
Дата: 16.04.2008
Номер: 77

керівник органу  О.В. Гавриш







Міністерство інфраструктури України

ПРО РЕЄСТРАЦІЮ ПРАВА ВЛАСНОСТІ НА НЕРУХОМО МАЙНО

Херсонське державне бюро технічної інвентаризації

Номер витягу: 19176280
Дата: 12.06.2008

Реєстраційний номер: 23488446
Тип об'єкта: адмінбудівля Скадовського морського торговельного порту
Адреса об'єкта: Херсонська обл., Скадовській р., м. Скадовськ, вул. Пролетарська, буд. 17
Номер запису: 281 в книзі: 2

Власник	Підстава виникнення права власності	Форма власності	Частина
Міністерство транспорту та зв'язку України	свідоцтво про право власності / САС 061939 / 12.06.2008 / видане на підставі рішення виконкому Скадовської міськради від 16.04.08 р. №77	державна	

Дата прийняття рішення про реєстрацію права власності: 12.06.2008

Наказувач Г.П.: Моска А.В.
Реєстратор: Давиденко С.В.

Серія ССК № 292475





Міністерство інфраструктури України

з Державного реєстру речових прав на нерухоме майно про реєстрацію права власності

Індексний номер витягу: 6468565
Дата, час формування: 19.07.2013 10:23:39
Витяг надає: Реєстраційна служба Скадовського районного управління юстиції Херсонської області
Підстава надання витягу: заявка з реєстраційним номером: 1480309, дата і час реєстрації заявки: 06.06.2013 14:59:26, заявник: Байбуза Іван Михайлович (уповноважена особа)

Актуальна інформація про державну реєстрацію права власності

Номер запису про право власності: 1720062
Дата, час державної реєстрації: 06.08.2013 14:58:26
Державний реєстратор: Бабич Владислав Володимирович, Реєстраційна служба Скадовського районного управління юстиції Херсонської області
Підстава виникнення права власності: свідоцтво про право власності, на нерухоме майно, серія та номер: СА001836, виданий 28.05.2008, видавник: Виконком Скадовської міської ради
Підстава внесення запису: Рішення про державну реєстрацію прав та їх обтяжень (з відкриттям розділу), індексний номер: 3627090 від 03.07.2013 17:30:07
Форма власності: державна
Розмір частки: 1/1
Власники: Міністерство інфраструктури України, Держава, код ЄДРПОУ: 37472062, країна реєстрації: Україна, адреса: Україна, 01135, м.Київ, Шевченківський район, проспект Перемоги, 14

Відомості про об'єкт нерухомого майна

Реєстраційний номер об'єкта нерухомого майна: 109239065247
Об'єкт нерухомого майна: Скадовський морський торговельний порт
Адреса: Херсонська обл., Скадовський р., м. Скадовськ, вулиця Пролетарська, Будинок 2

Відомості про складові частини об'єкта нерухомого майна

Номер, літера: "А"
Об'єкт нерухомого майна: прохідна №1
Загальна площа: 36,4 кв.м

Номер, літера: "Б"
Об'єкт нерухомого майна: комплекс по обслуговуванню пасажирів
Загальна площа: 753,3 кв.м
Номер, літера: "Б1"
Об'єкт нерухомого майна: цех по ремонту технологічного обладнання
Загальна площа: 460,8 кв.м
Номер, літера: "В"
Об'єкт нерухомого майна: управління порту
Загальна площа: 1497,3 кв.м
Номер, літера: "Д"
Об'єкт нерухомого майна: диспетчерська
Загальна площа: 106,1 кв.м
Номер, літера: "Г1" "Г2"
Об'єкт нерухомого майна: КПП
Загальна площа: 217,2 кв.м
Номер, літера: "Г1"
Об'єкт нерухомого майна: склад генвантажів
Загальна площа: 326,4 кв.м
Номер, літера: "З"
Об'єкт нерухомого майна: гараж на 3 автомобілі
Номер, літера: "Ж"
Об'єкт нерухомого майна: туалет
Номер, літера: "К"
Об'єкт нерухомого майна: ТП 1-77
Номер, літера: "Л"
Об'єкт нерухомого майна: будівля РММ
Загальна площа: 122,2 кв.м
Номер, літера: "Л1"

Об'єкт
майна:
Загаль
Номер,
Об'єкт
майна:
Загаль
Номер,
Об'єкт
майна:
Номер,
Об'єкт
майна:
Номер,
Об'єкт
майна:
Загаль
Номер,
Об'єкт
майна:
Номер,
Об'єкт
майна:
Номер,
Об'єкт
майна:
Загаль
Номер,
Об'єкт
майна:
Загаль
Номер,
Об'єкт
майна:
Загаль
Номер,
Об'єкт
майна:
Загаль



Міністерство інфраструктури України

Об'єкти нерухомого майна:	
електростанція	
Загальна площа:	305,5 кв.м
Номер, літера:	"М"
Об'єкт нерухомого майна:	будівля для зберігання газорізальної апаратури
Загальна площа:	20,7 кв.м
Номер, літера:	"Н"
Об'єкт нерухомого майна:	критий майданчик для механізмів
Номер, літера:	"Р"
Об'єкт нерухомого майна:	будівля для обладнання РММ
Номер, літера:	"О"
Об'єкт нерухомого майна:	слюсарна майстерня
Загальна площа:	64,4 кв.м
Номер, літера:	"Т"
Об'єкт нерухомого майна:	навіс доглядового комплексу
Номер, літера:	"И"
Об'єкт нерухомого майна:	доглядове приміщення
Номер, літера:	"С"
Об'єкт нерухомого майна:	блок службово-побутових приміщень
Загальна площа:	550,7 кв.м
Номер, літера:	"С1"
Об'єкт нерухомого майна:	недобудоване приміщення
Номер, літера:	"ТТ"
Об'єкт нерухомого майна:	склад
Загальна площа:	73,9 кв.м
Номер, літера:	"П1"
Об'єкт нерухомого майна:	теслярний цех
Загальна площа:	250,2 кв.м

стор. 3 з 6

Номер, літера:	"Ш"
Об'єкт нерухомого майна:	недобудована будівля
Номер, літера:	"Щ"
Об'єкт нерухомого майна:	туалет на 20 приборів
Номер, літера:	"Ц"
Об'єкт нерухомого майна:	будівля електроцеху
Номер, літера:	"У"
Об'єкт нерухомого майна:	металевий лавільйон
Загальна площа:	32,1 кв.м
Номер, літера:	"1-Ц"
Об'єкт нерухомого майна:	допоміжне приміщення
Загальна площа:	20,4 кв.м
Номер, літера:	"Ю"
Об'єкт нерухомого майна:	автогараж на 14 автомашин
Загальна площа:	1176,8 кв.м
Номер, літера:	"1-Я"
Об'єкт нерухомого майна:	ТП-3 №589
Номер, літера:	"1-И"
Об'єкт нерухомого майна:	станція СК-10М
Загальна площа:	43,3 кв.м
Номер, літера:	"Е"
Об'єкт нерухомого майна:	склад
Номер, літера:	"1-А"
Об'єкт нерухомого майна:	прохідна №2
Загальна площа:	168,8 кв.м
Номер, літера:	"1-Б"
Об'єкт нерухомого майна:	загова

стор. 4 з 6



Міністерство інфраструктури України

Загальна площа:	86,5 кв.м
Номер, літера:	"1-В"
Об'єкт нерухомого майна:	склад механізації
Загальна площа:	115,6 кв.м
Номер, літера:	"1-Г"
Об'єкт нерухомого майна:	будівля СПП
Загальна площа:	93,9 кв.м
Номер, літера:	"1-Д"
Об'єкт нерухомого майна:	арочний склад
Загальна площа:	575,1 кв.м
Номер, літера:	"1-Ж"
Об'єкт нерухомого майна:	арт.свердловина
Номер, літера:	14
Об'єкт нерухомого майна:	майданчик для машин №1
Номер, літера:	2
Об'єкт нерухомого майна:	причал №1
Номер, літера:	3
Об'єкт нерухомого майна:	причал №2
Номер, літера:	4
Об'єкт нерухомого майна:	причал №3
Номер, літера:	10, 8
Об'єкт нерухомого майна:	причали №4
Номер, літера:	9
Об'єкт нерухомого майна:	огорожувальна дамба
Номер, літера:	10
Об'єкт нерухомого майна:	зовнішнє західнє Берегоукріплення
Номер, літера:	11

Об'єкт нерухомого майна:	Берегоукріплення затоки
Номер, літера:	12-13
Об'єкт нерухомого майна:	дорожки
Номер, літера:	7-8
Об'єкт нерухомого майна:	причали №5
Номер, літера:	8
Об'єкт нерухомого майна:	адапційна вежа
Номер, літера:	1-7
Об'єкт нерухомого майна:	огорожа
Витяг сформував:	Бабич В.В.
Державний реєстратор:	Бабич В.В.
Підпис:	
	
	
	
	стор. 6 з 6.



Міністерство інфраструктури України

Інформація про наявні судна

Назва судна	Тип судна	Рік побудови	Місце побудови
б/к "Николай Иванченко"	Буксир	1970	Росія
т/х "Альбатрос"	службове - розїздне	1984	Росія
м/б "Інженер Капустін"	Буксир	1977	Азов, Росія
м/б "Скадовськ"	Буксир	1979	Азов, Росія



Міністерство інфраструктури України

Фото судна «Інженер Капустін»





Міністерство інфраструктури України

Фото судна «Николай Иванченко»





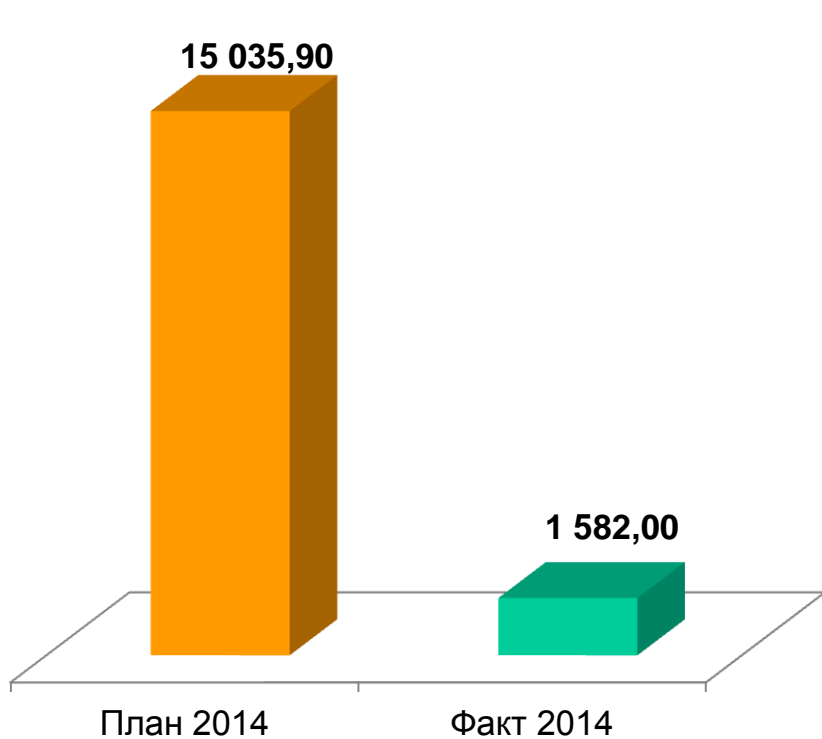
Міністерство інфраструктури України

Фото судна «Скадовськ»

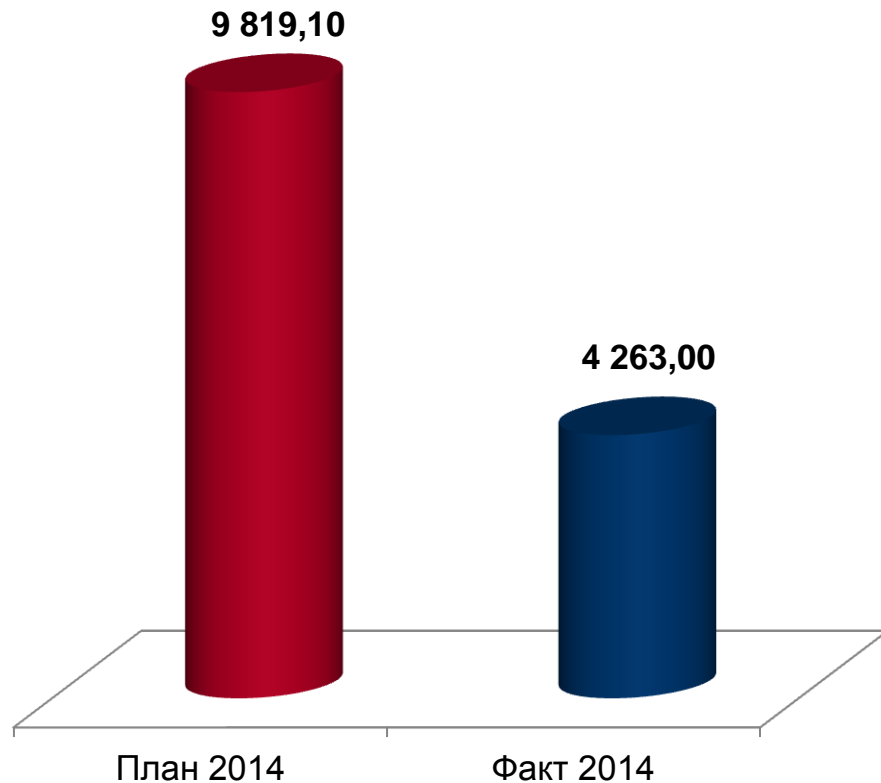




Міністерство інфраструктури України



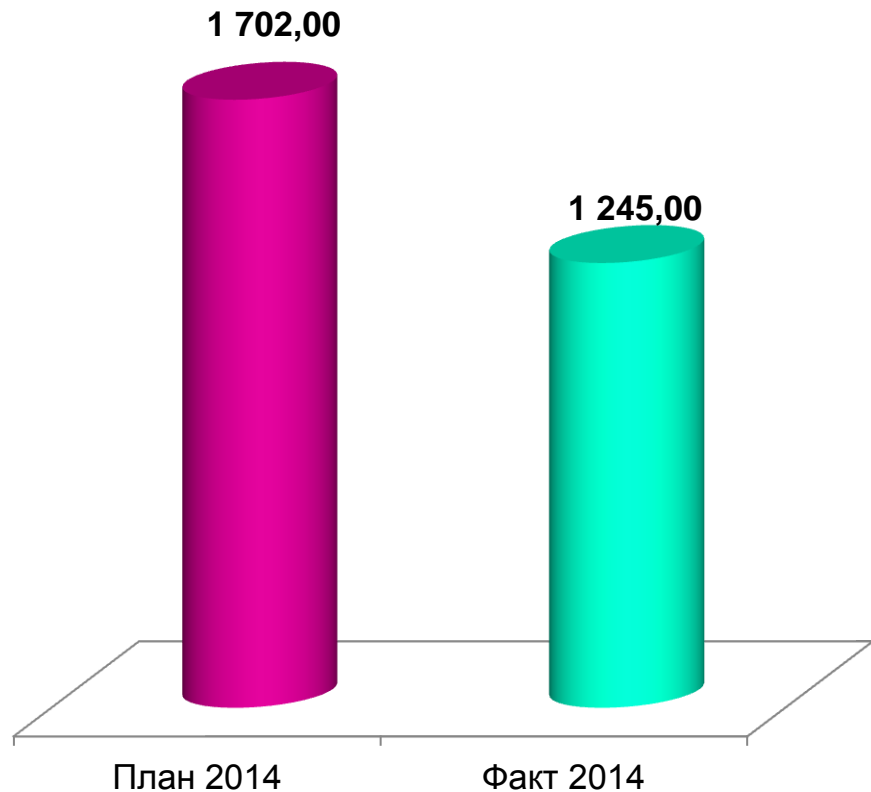
Дохід (виручка), тис. грн.



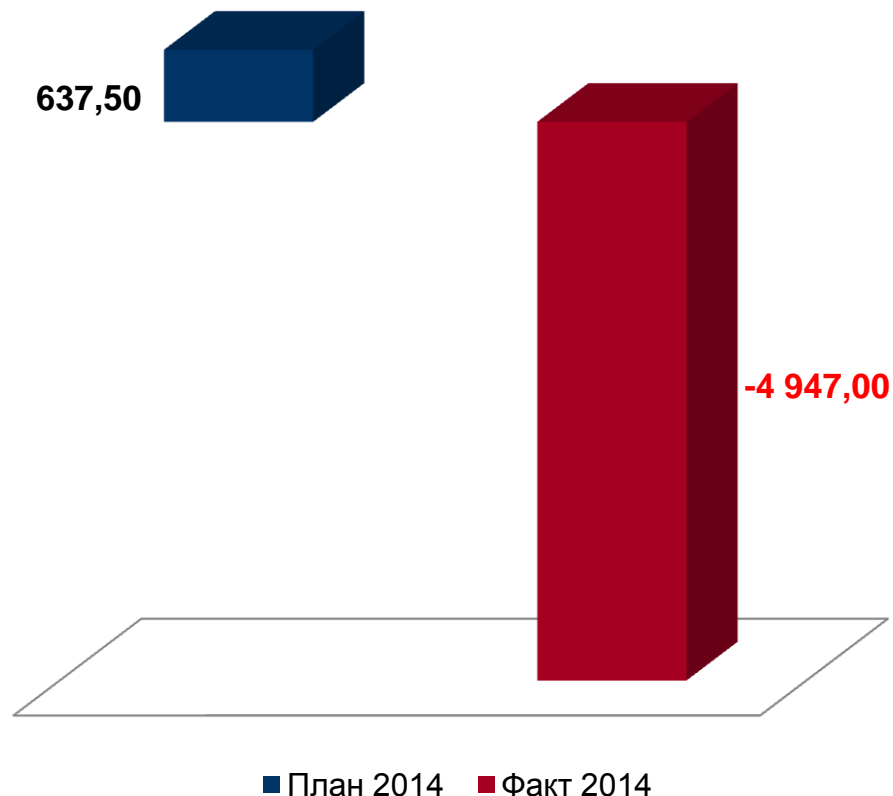
Собівартість реалізованої продукції, тис. грн.



Міністерство інфраструктури України



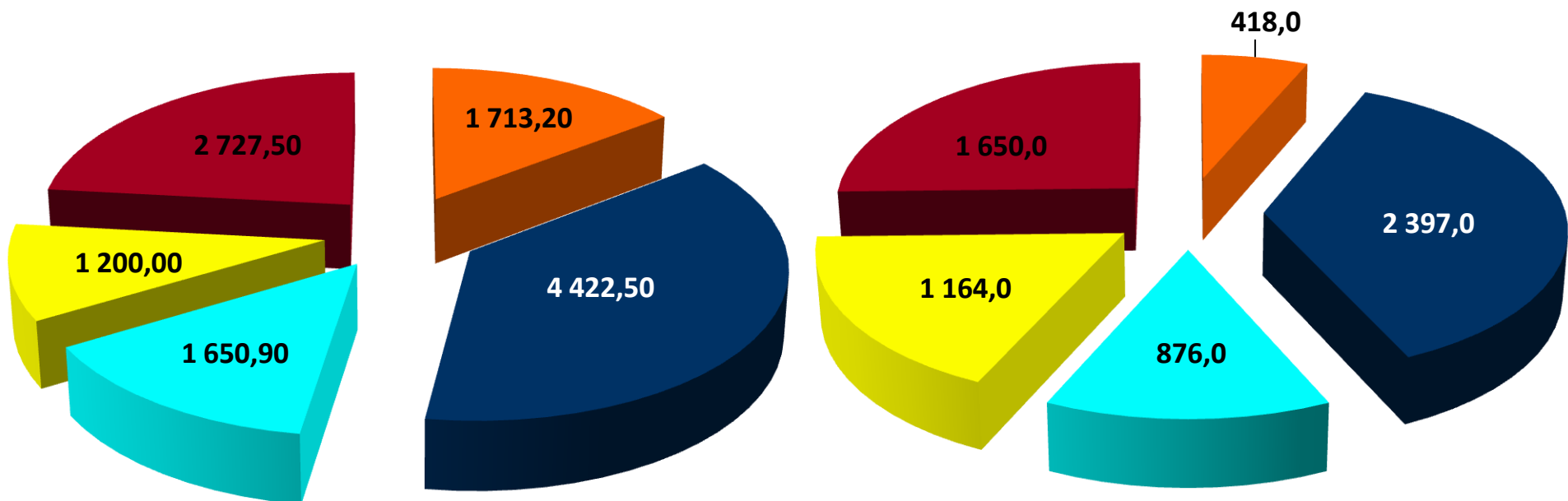
Адміністративні витрати усього, тис. грн.



Фінансовий результат, тис. грн.



Міністерство інфраструктури України



- Матеріальні затрати
- Витрати на оплату праці
- Відрахування на соціальні заходи
- Амортизація
- Інші операційні витрати

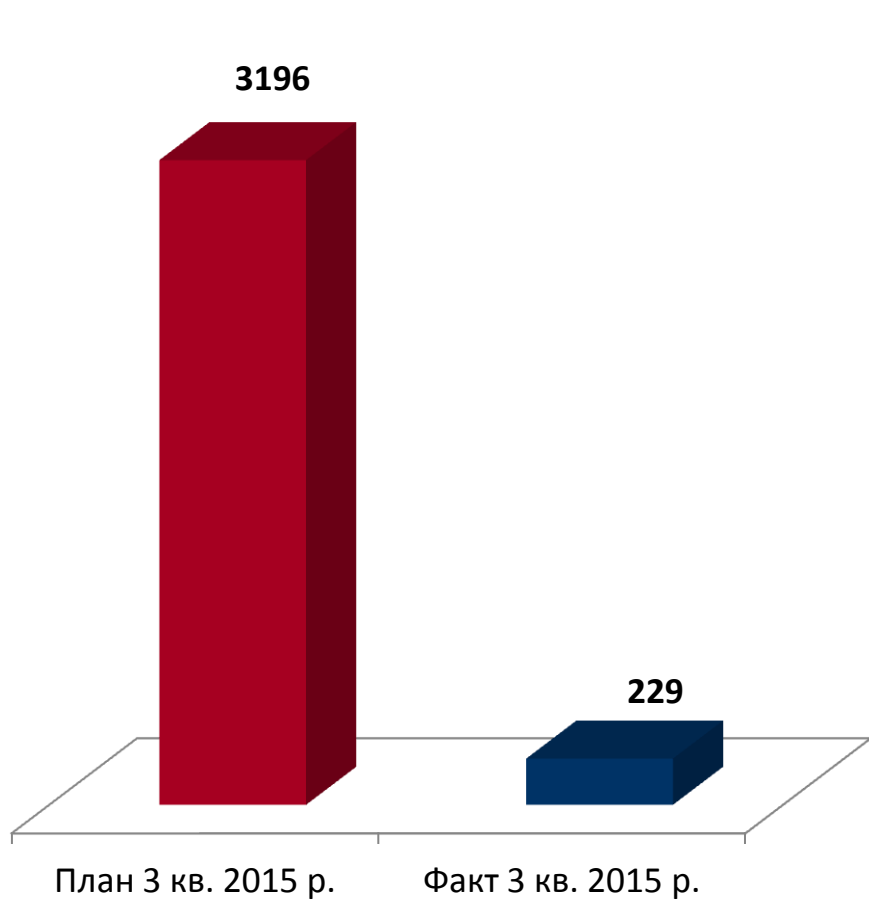
Планова структура елементів операційних витрат на 2014 рік, тис. грн.

- Матеріальні затрати
- Витрати на оплату праці
- Відрахування на соціальні заходи
- Амортизація
- Інші операційні витрати

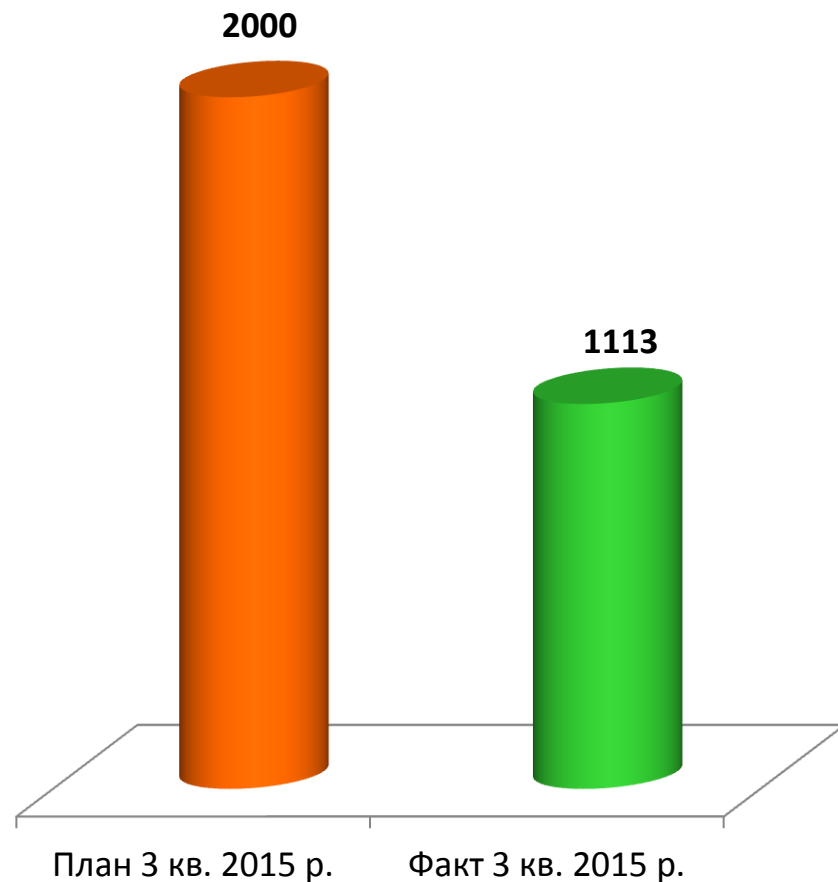
Фактична структура елементів операційних витрат за 2014 рік, тис. грн.



Міністерство інфраструктури України



Чистий дохід, тис. грн.



Собівартість реалізованої продукції, тис. грн.




Міністерство інфраструктури України

410,00



406,00



■ план 3 кв. 2015 ■ факт 3 кв. 2015

746,00



-1 367,00



■ план 3 кв. 2015 ■ факт 3 кв. 2015

Адміністративні витрати усього, тис. грн.

Чистий фінансовий результат, тис. грн.