



Проект  
«Безопасность  
городского  
дорожного  
движения  
в г.Одесса»

СЛАЙД № 1




## Основные задачи проекта:


- уменьшение количества погибших в дорожно-транспортных происшествиях;
- снижение количества серьезно поврежденных в дорожно-транспортных происшествиях;
- повышение эффективности и безопасности транспорта в целом.




347 д о с т у п н ы х , о с т а н о в о ч н ы х  
к о м п л е к с о в п о п у т и м а р ш р у т о в  
о б щ е с т в е н н о г о т р а н с п о р т а



# 144,7 км ограждений по пути городских трамвайных маршрутов




50 в ы е з д о в а в т о т р а н с п о р т а ,  
п е р е с е к а ю щ и х с я с т р а м в а й н ы м и п у т я м и




Строительство надземных пешеходных переходов, светофоров, улучшение проблемных мест (blackspots), пассивная поддержка общественного транспорта:


- ул. Семена Палия / Южная дорога;
- Лузановка;
- пр-т Небесной Сотни / Левитана;
- в районе ООШ №.45;
- в районе ООШ №.23;
- ул. Среднефонтанская, 23



Оборудование 50 пешеходных переходов островками безопасности с подсветкой




Оборудование 50 пешеходных переходов островками безопасности с подсветкой


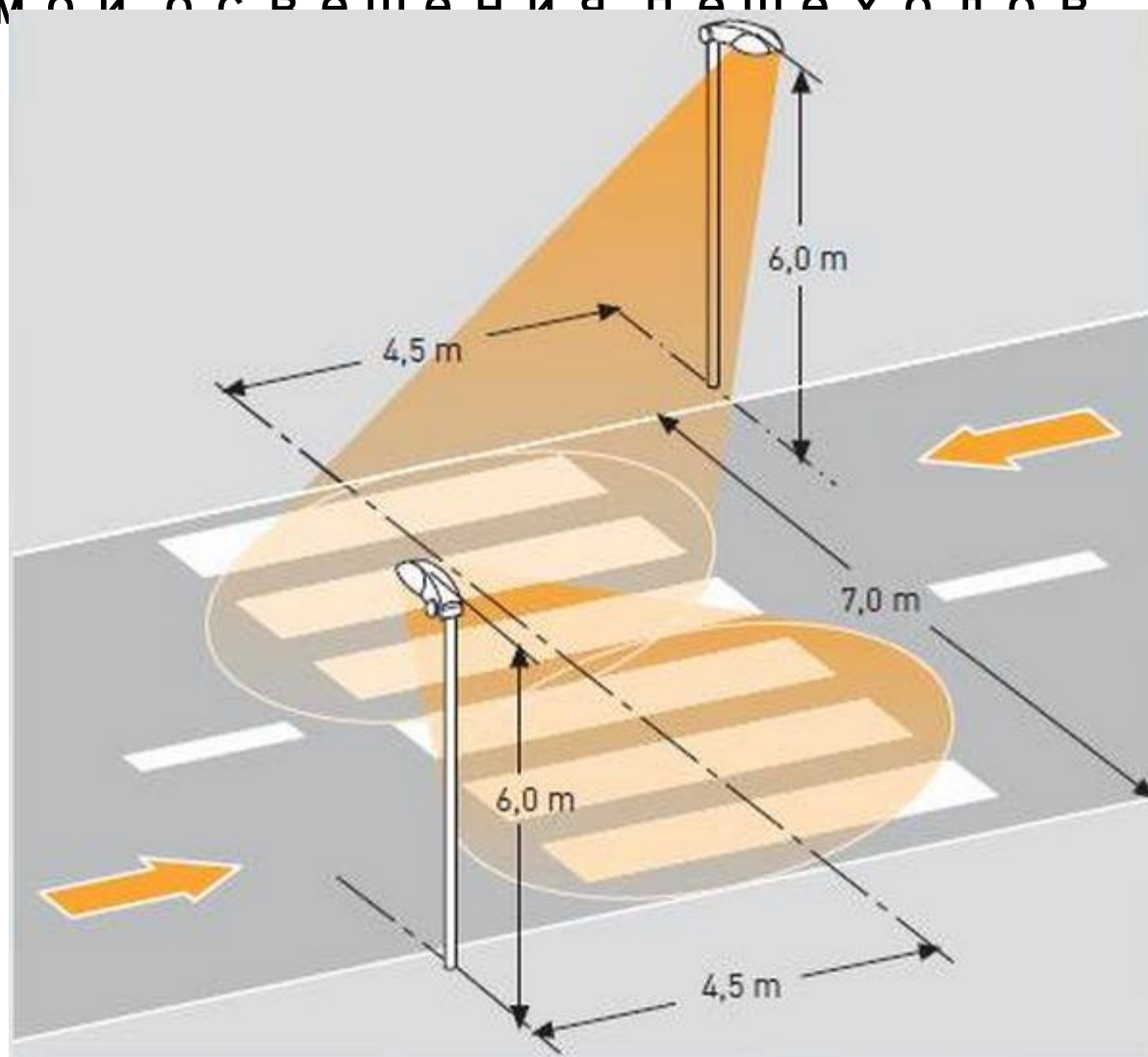





Оборудование 50 пешеходных переходов островками безопасности с подсветкой




## Оборудование 400 пешеходных переходов системой освещения пешеходов




Организация кольцевых перекрёстков на 10  
опасных перекрестках в спальных районах




Организация кольцевых перекрёстков на 10  
опасных перекрестках в спальных районах



Организация кольцевых перекрёстков на 10  
опасных перекрестках в спальных районах




Организация кольцевых перекрёстков на 10  
опасных перекрестках в спальных районах




## Пакет 4 – Ремонт улиц

Установка 4000 антипарковочных столбов в  
и



СЛАЙД № 17




## Пакет 4 – Ремонт улиц

Развитие новых пешеходных зон и общественных мест в городе на 4 тупиковых улицах города




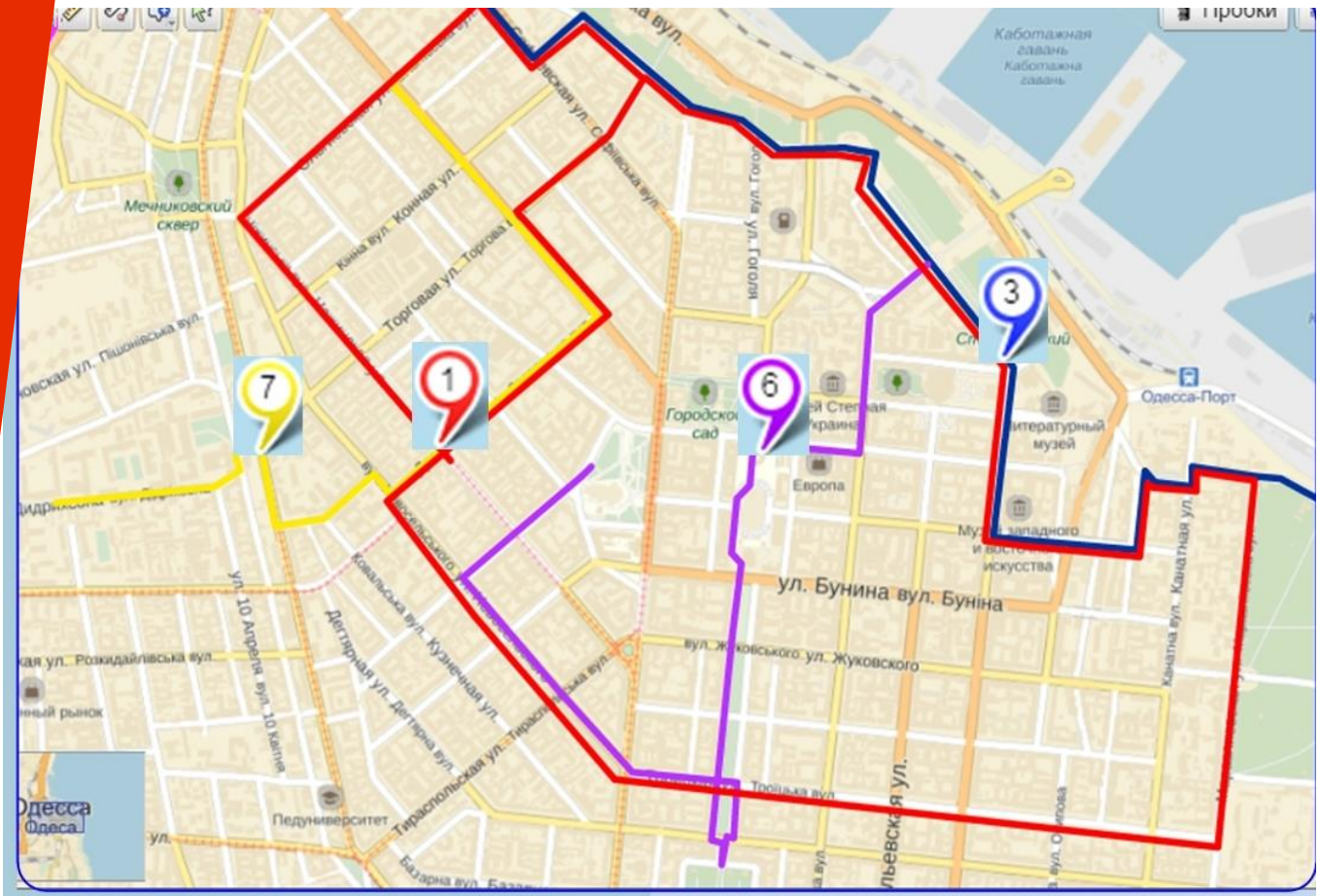
СЛАЙД № 18





# Пакет 5 – Велосипедные маршруты на существующие маршруты на существующих дорогах и велодорожки

## 17 км велосипедных маршрутов




# Пакет 6 – Зоны, где необходимо снизить скорость

Оборудование 30 приподнятых пешеходных переходов с подсветкой на улицах с умеренным трафиком с 2-3 полосами движения и освещением на территории школ, детских садов, больниц, объектов культурного наследия и объектов массового скопления людей




СЛАЙД № 20




# Пакет 6 – Зоны, где необходимо снизить скорость

## 50 Приподнятых пешеходных переходов в межквартальных проездах и переулках




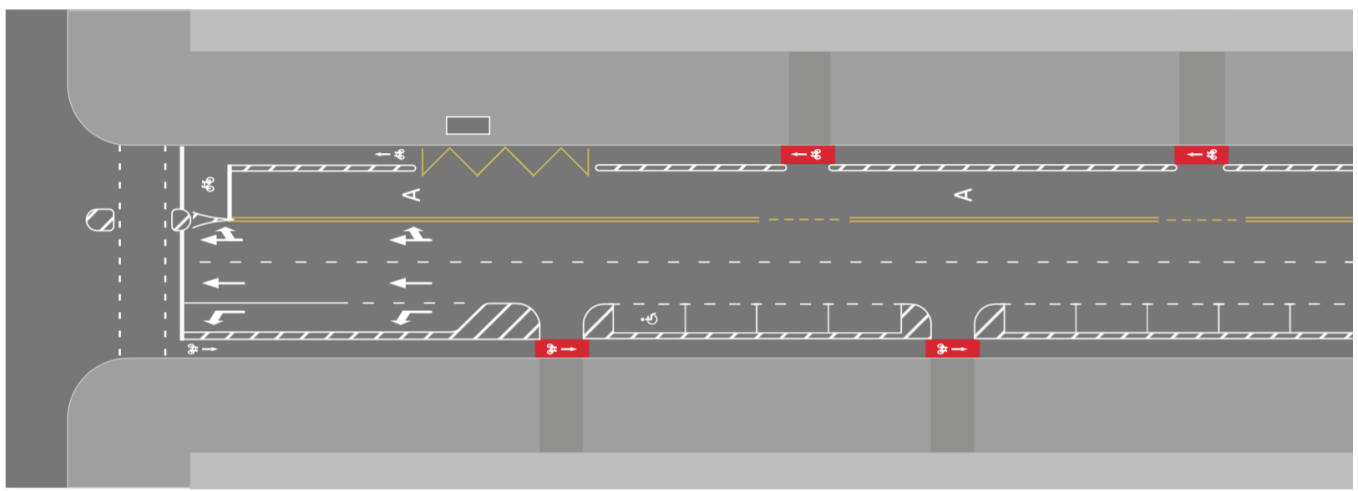
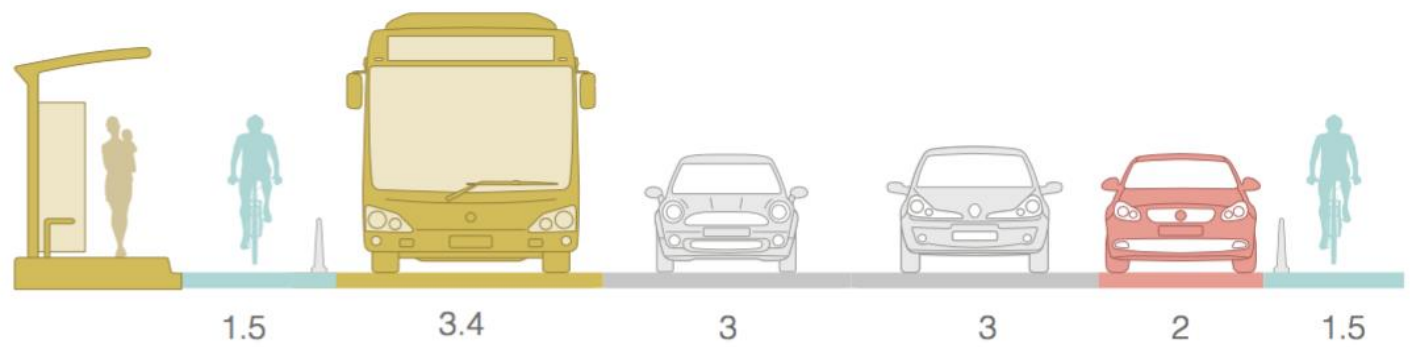
## Пакет 7 – Планы действий по маршруту

Трансформация дорожного пространства 4-х центральных улиц (систематизация парковок, выделенные полосы общественного транспорта)



# Пакет 7 – Планы действий по маршруту

Трансформация дорожного пространства 4-х центральных улиц (систематизация парковок, выделение полосы общественного транспорта)



С п а с  
и б о !

